






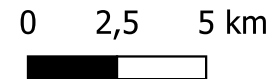


-  Santuario de la Naturaleza Islotes de la loberia e iglesia de piedra
-  Áreas de Manejo y Explotación de Recursos Bentónicos
-  Area de Humedal
-  Puntos afectados por brechas identificadas
-  Asentamientos rurales
-  Caleta de pescadores
-  Primera milla nautica



WGS 84 / Pseudo-Mercator